

# Abenteuer Armenien

14 tägige Mountainbike-Reise durch den kleinen Kaukasus



☀ 14 Tage 📍 9 Etappen

Land: Armenien

Kategorie: Mountainbike

Level: Mittel bis schwer ●●●

Gruppengröße: 8 - 12

🚲 : 460 km

🏔 : 9 Etappen

📏 : 9.100 hm (Anstieg) / 10.500 hm (Abfahrt)

🚐 : Begleitfahrzeug + Gepäcktransport

🍴 : Vollverpflegung während der Tour

✈ : zzgl. Flug ab 350€

Preis pro Person ab:

**From 2990 €**

© Epic Trails • An der Hasel 174 98527 Suhl Germany

+49 3681 / 4111551 • [info@epic-trails.com](mailto:info@epic-trails.com) • [epic-trails.com](http://epic-trails.com)

Abenteuer Armenien / 1

Unsere Reise führt uns quer durch Armenien. Wir fahren mit dem Mountainbike durch den kleinen Kaukasus vom äußersten Nordwesten bis in den Süden des Landes. Dabei folgenden wir spektakulären Schluchten, besuchen jahrtausende alte Klöster, durchqueren einsame Hochebenen und besteigen erloschene Vulkane. Die Strecke führt uns mitten hinein in das dörfliche und ursprüngliche Armenien.

- ✓ spektakuläre MTB-Route durch den kleinen Kaukasus
- ✓ weite Hochebenen, erloschene Vulkane und imposante Schluchten
- ✓ einmalige Klöster und antike Anlagen des Weltkulturerbes
- ✓ Baden und entspannen am Sewan-See
- ✓ armenische Gastfreundschaft, hausgemachtes Essen und die antike Weinkultur
- ✓ Begleitfahrzeug, lokales Begleitteam und professioneller Epic Trails Bike Guide

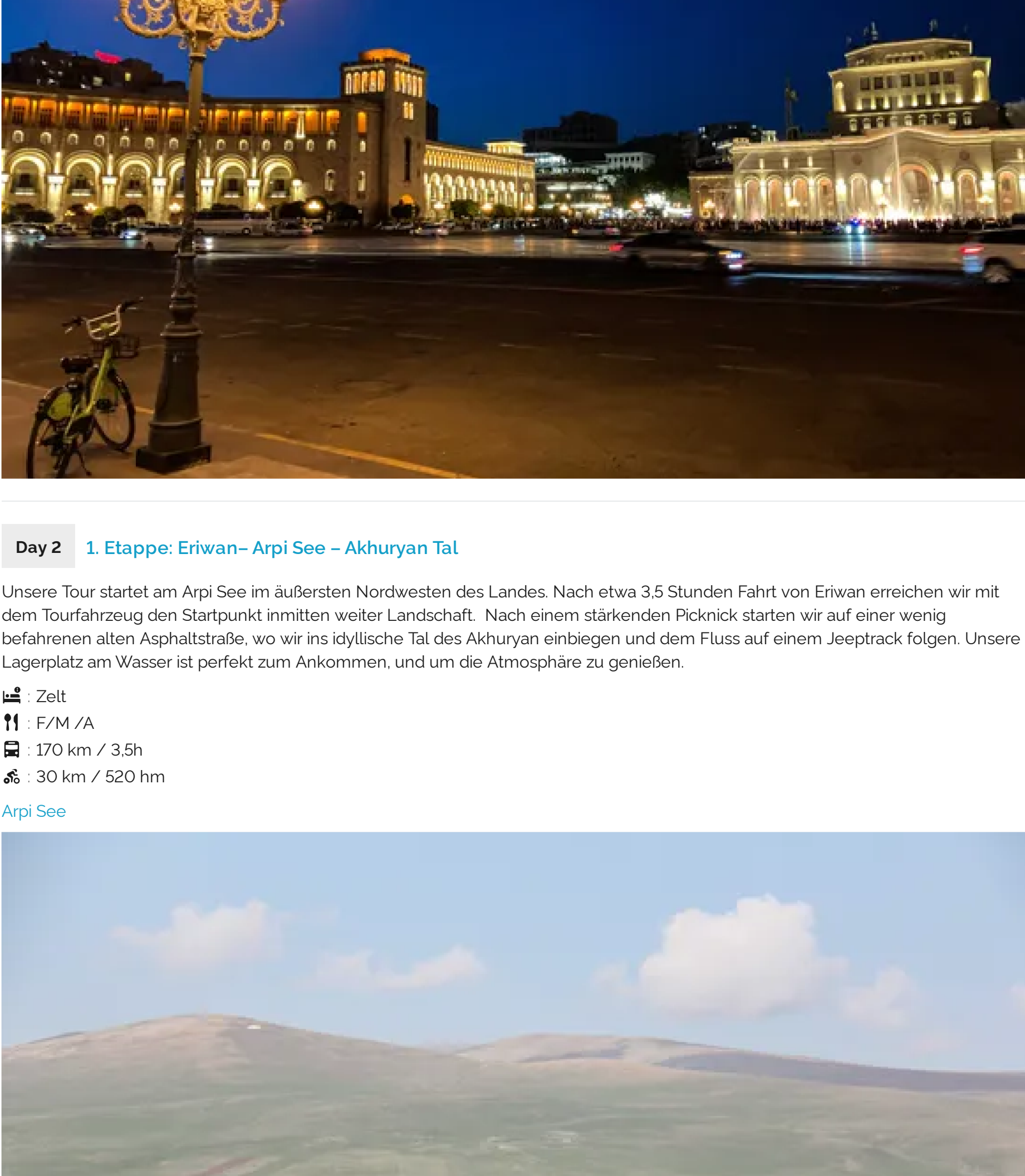
## Pilotreise 2026

Diese Reise hat Pilotcharakter und erfordert von jedem Teilnehmer ein gewisses Maß an Flexibilität. Die Pilotreise 2026 wird von Chef Guide Stefan zusammen mit local Guide Arthur, Armenien Koordinator Sebastian und unserem lokalem Team um Aelita durchgeführt.

## Day 1 Anreise nach Eriwan





Wir erreichen Eriwan in den frühen Morgenstunden. Nach dem Transfer zu unserem Hotel gönnen wir uns erst einmal ein paar Stunden Ruhe, bevor wir am späten Vormittag gemeinsam in das erste Highlight eintauchen: eine Stadtführung durch Armeniens pulsierende Hauptstadt. Als sowjetische Planstadt entworfen, begeistert sie unter anderem durch die mit rotem Tuff verkleideten Gebäuden, die ihr den Beinamen „Pink City“ verliehen haben. Mit einer vielfältigen Restaurant- und Barlandschaft, lädt die lebendige Metropole tagsüber wie auch nachts zum Entdecken, Genießen und Verweilen ein.

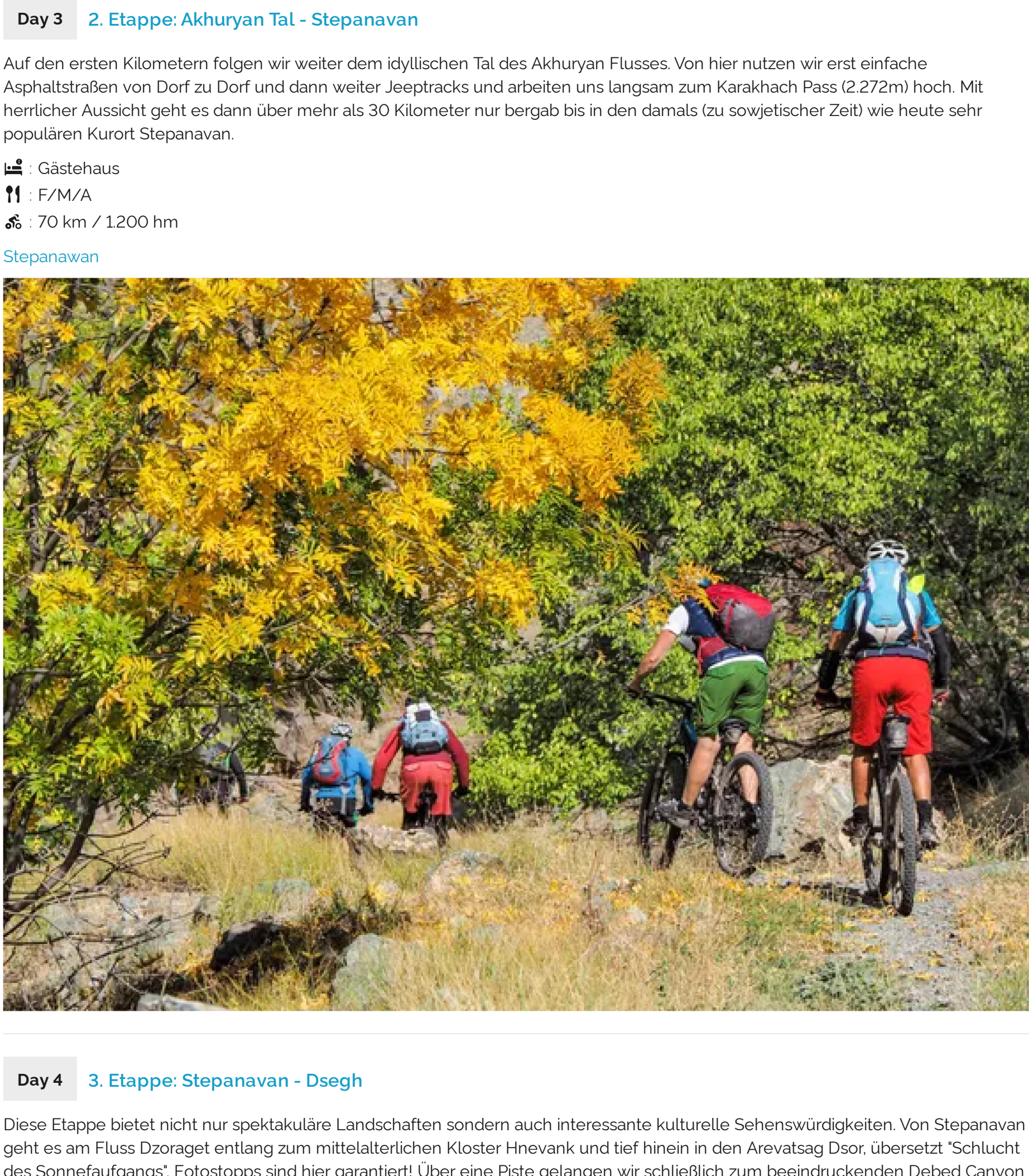
 Hotel  
 F  
 Eriwan



## Day 2 1. Etappe: Eriwan – Arpi See – Akhuryan Tal




Unsere Tour startet am Arpi See im äußersten Nordwesten des Landes. Nach etwa 3,5 Stunden Fahrt von Eriwan erreichen wir mit dem Tourfahrzeug den Startpunkt inmitten weiter Landschaft. Nach einem stärkenden Picknick starten wir auf einer wenig befahrenen alten Asphaltstraße, wo wir ins idyllische Tal des Akhuryan einbiegen und dem Fluss auf einem Jeeptrack folgen. Unsere Lagerplatz am Wasser ist perfekt zum Ankommen, und um die Atmosphäre zu genießen.

 Zelt  
 F/M/A  
 170 km / 3,5h  
 30 km / 520 hm




## Day 3 2. Etappe: Akhuryan Tal - Stepanavan

Auf den ersten Kilometern folgen wir weiter dem idyllischen Tal des Akhuryan Flusses. Von hier nutzen wir erst einfache Asphaltstraßen von Dorf zu Dorf und dann weiter Jeeptracks und arbeiten uns langsam zum Karakhach Pass (2.272m) hoch. Mit herrlicher Aussicht geht es dann über mehr als 30 Kilometer nur bergab bis in den damals (zu sowjetischer Zeit) wie heute sehr populären Kurort Stepanavan.

 Gästehaus  
 F/M/A  
 70 km / 1200 hm

Stepanawan

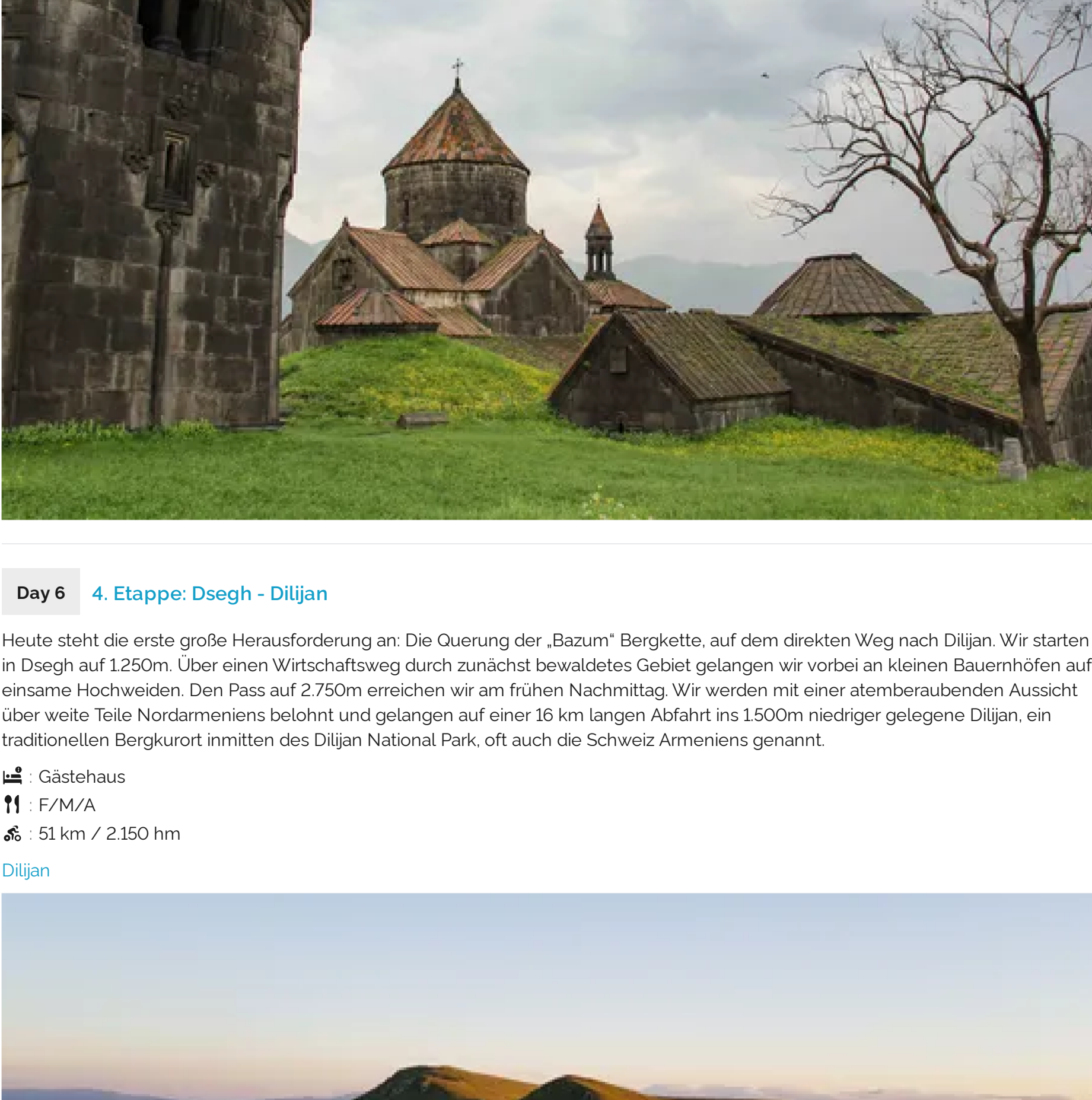


## Day 4 3. Etappe: Stepanavan - Dsegh

Diese Etappe bietet nicht nur spektakuläre Landschaften sondern auch interessante kulturelle Sehenswürdigkeiten. Von Stepanavan geht es am Fluss Dzoraget entlang zum mittelalterlichen Kloster Hnevank und tief hinein in den Arevatsag Door, übersetzt "Schlucht des Sonnenfängers". Fotostopps sind hier garantiert! Über eine Piste gelangen wir schließlich zum beeindruckenden Debed Canyon und in das Dorf Usegh.

 Gästehaus  
 F/M/A  
 70 km / 1500 hm



Debed Schlucht

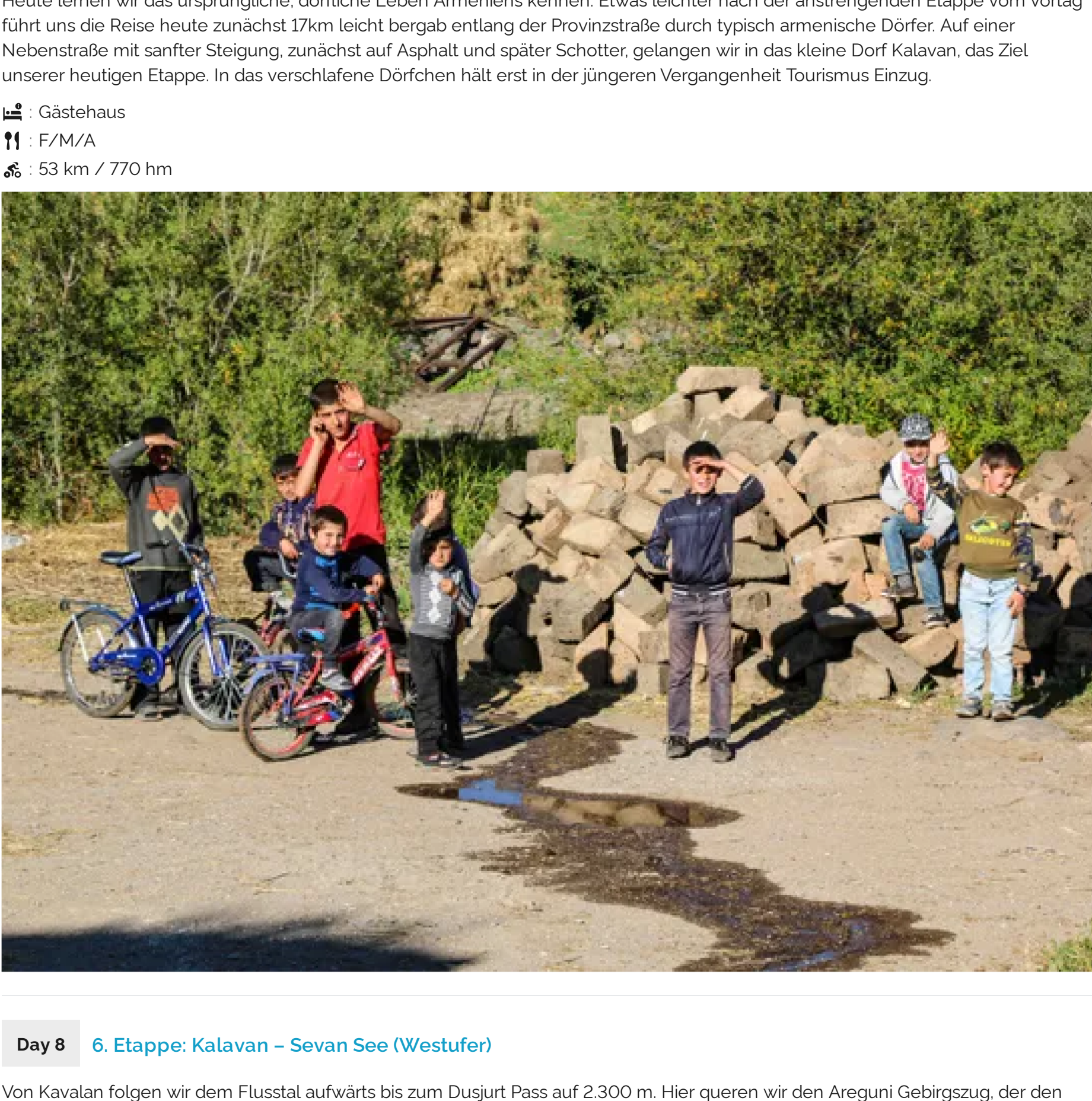


## Day 5 Pausentag Debed Canyon

Nach den ersten drei Etappen gönnen wir uns heute einen Ruhetag. Die Debedschlucht bietet eine herrliche Umgebung dafür. Nach einem gemütlichen Frühstück starten wir mit dem Tourfahrzeug und besichtigen die uralten Klöster Sanahin und Hagpat, die zu den ersten christlichen Feste überhaup zählen und UNESCO Weltkulturerbe sind. Ganz in der Nähe wartet das kleine Museum der Brüder Mikoyan, den Konstrukteuren der ersten MiG-Jagdflugzeuge. Eine kleine Wanderung entlang der Debedschlucht rundet den Ausflug ab.

Optional: Singletrail Biketour durch die Schlucht

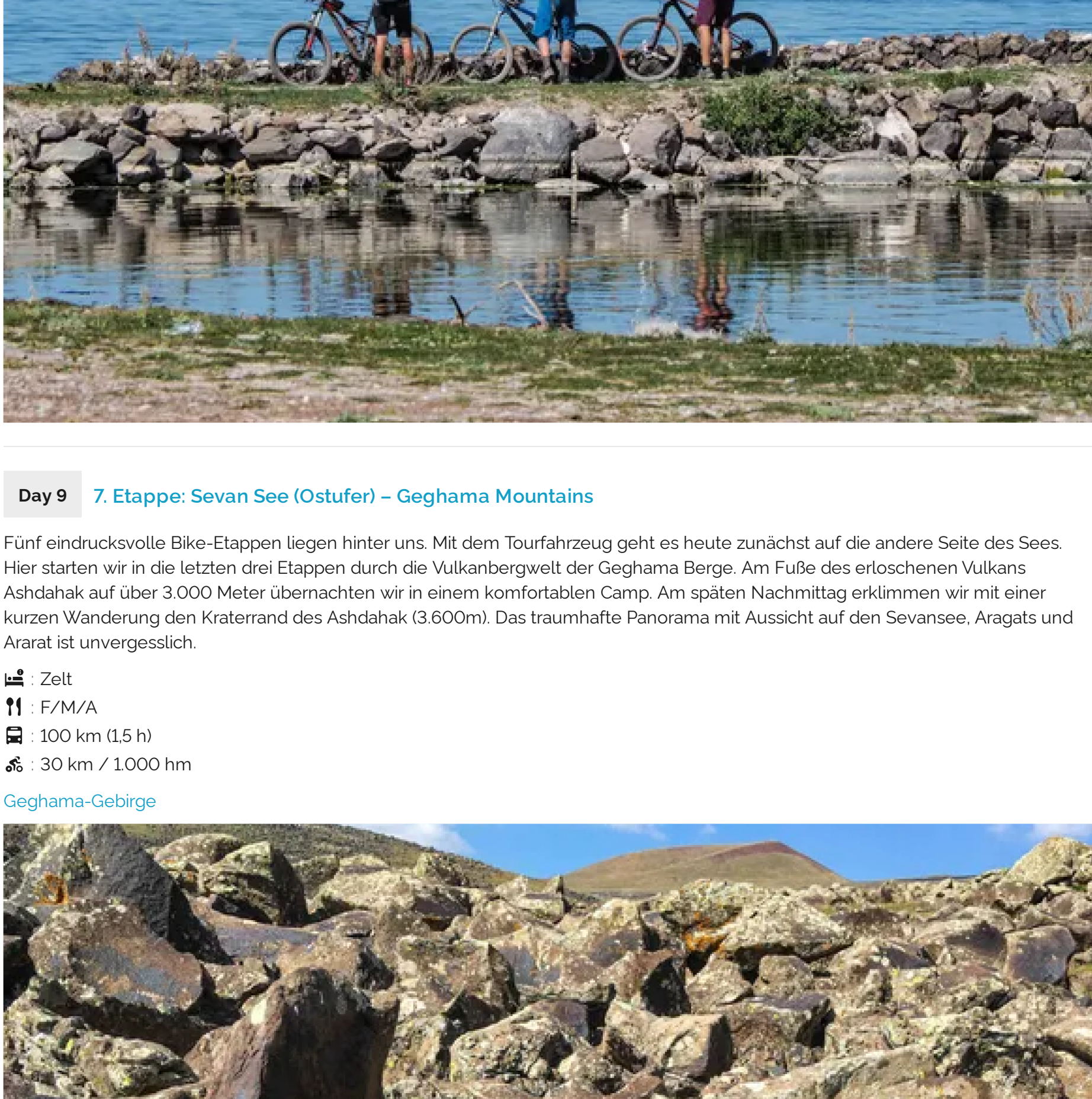
 Gästehaus  
 F/M/A



## Day 6 4. Etappe: Dsegh - Dilijan




Heute steht die erste große Herausforderung an: Die Querung der „Bazum“ Bergkette, auf dem direkten Weg nach Dilijan. Wir starten in Dsegh auf 1250m. Über einen Wirtschaftsweg durch zunächst bewaldetes Gebiet gelangen wir vorbei an kleinen Bauernhöfen auf einsame Hochweiden. Den Pass auf 2750m erreichen wir am frühen Nachmittag. Wir werden mit einer atemberaubenden Aussicht über weite Teile Nordarmeniens belohnt und gelangen auf einer 16 km langen Abfahrt ins 1500m niedriger gelegene Dilijan, ein traditionellen Bergkurort inmitten des Dilijan National Park, oft auch die Schweiz Armeniens genannt.

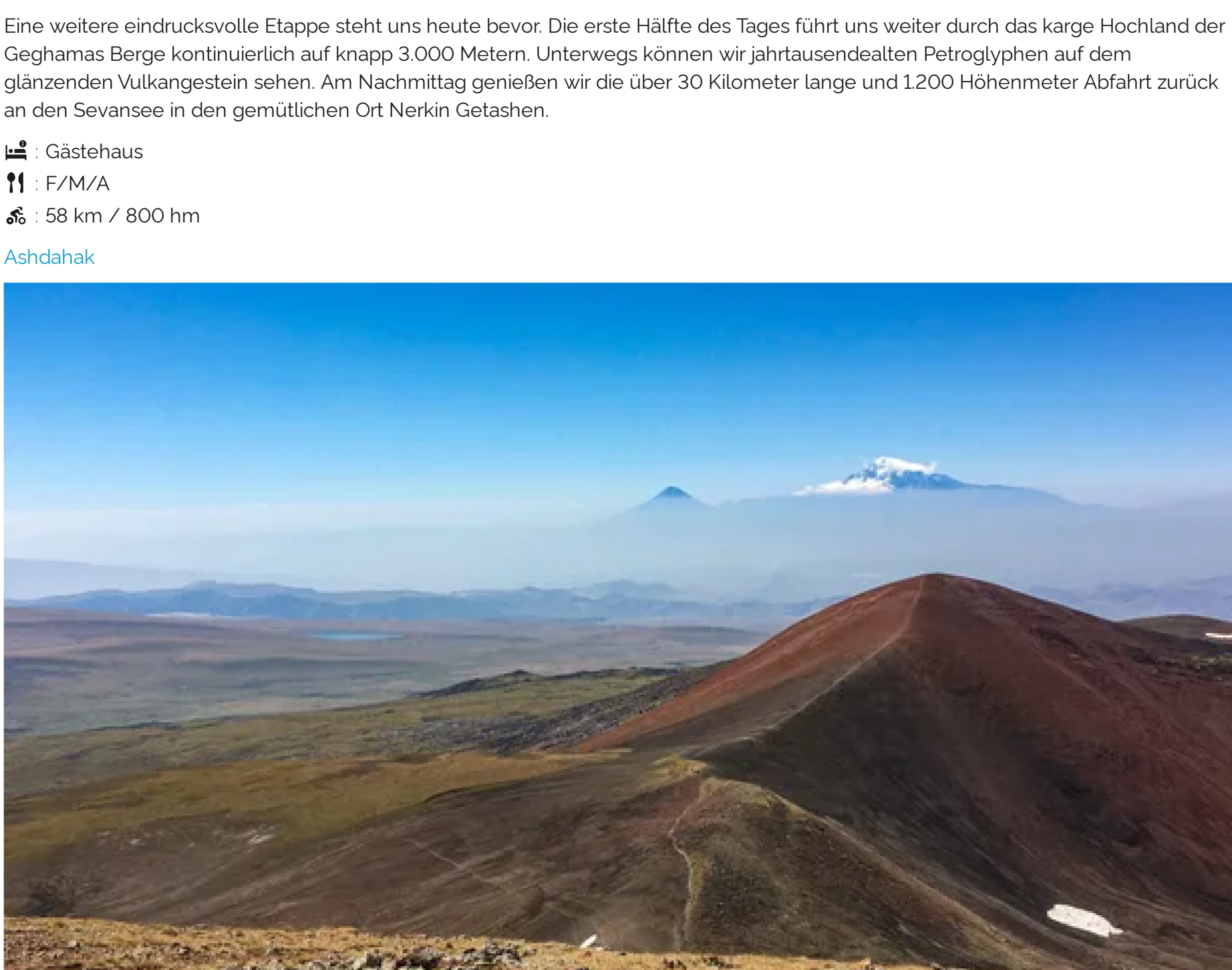
 Gästehaus  
 F/M/A  
 51 km / 2150 hm



## Day 7 5. Etappe: Dilijan - Kalavan


Heute lernen wir das ursprüngliche, dörfliche Leben Armeniens kennen. Etwas leichter nach der anstrengenden Etappe vom Vortag führt uns die Reise heute zunächst 17km leicht bergab entlang der Provinzstraße durch typisch armenische Dörfer. Auf einer Nebenstraße mit sanfter Steigung, zunächst auf Asphalt und später Schotter, gelangen wir in das kleine Dorf Kalavan, das Ziel unserer heutigen Etappe. In das verschlafene Dörfchen hält erst in der jüngeren Vergangenheit Tourismus Einzug.

 Gästehaus  
 F/M/A  
 53 km / 770 hm

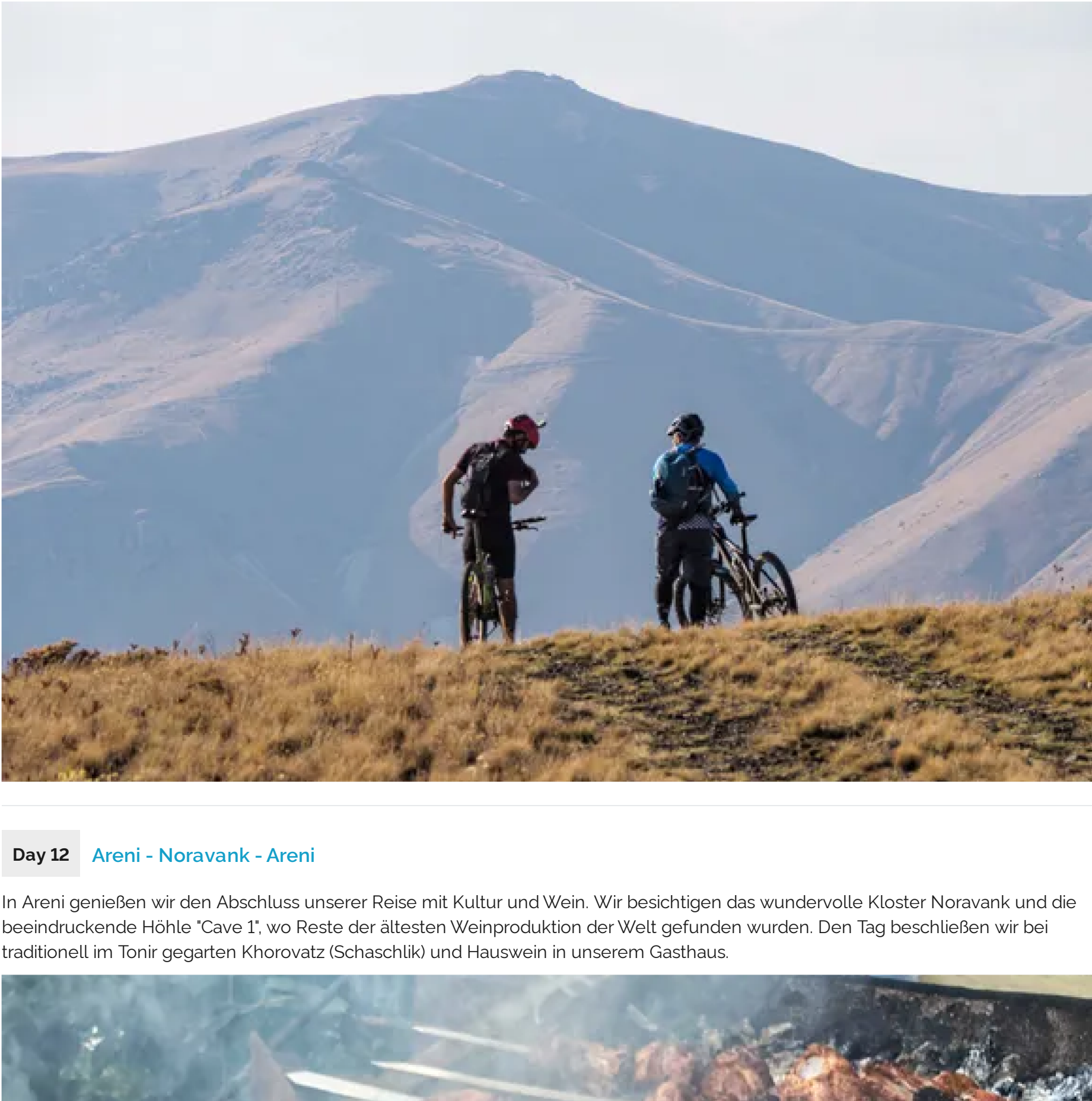


## Day 8 6. Etappe: Kalavan – Sevan See (Westufer)

Von Kavatan folgen wir dem Fluss tal aufwärts bis zum Duzjart Pass auf 2.300 m. Hier queren wir den Areguni Gebirgszug, der den Sevansee von Osten her abschirmt. Auf einer Schotterpiste geht es 400 Höhenmeter bergab an das Ufer des größten Gewässers Armeniens. Auf der wenig befahrenen Panorama-Lieferstraße fahren wir zu unserer Unterkunft direkt am See. Optional umrunden wir auf Schotterpisten und Jeeptrails die Halbinsel Artanish (±20km). Am Nachmittag heißt es baden mit Meeres-Feeling auf 1900m über Normalnull.

 Zelt  
 F/M/A  
 40 km / 1100 hm

Areguni Gebirge

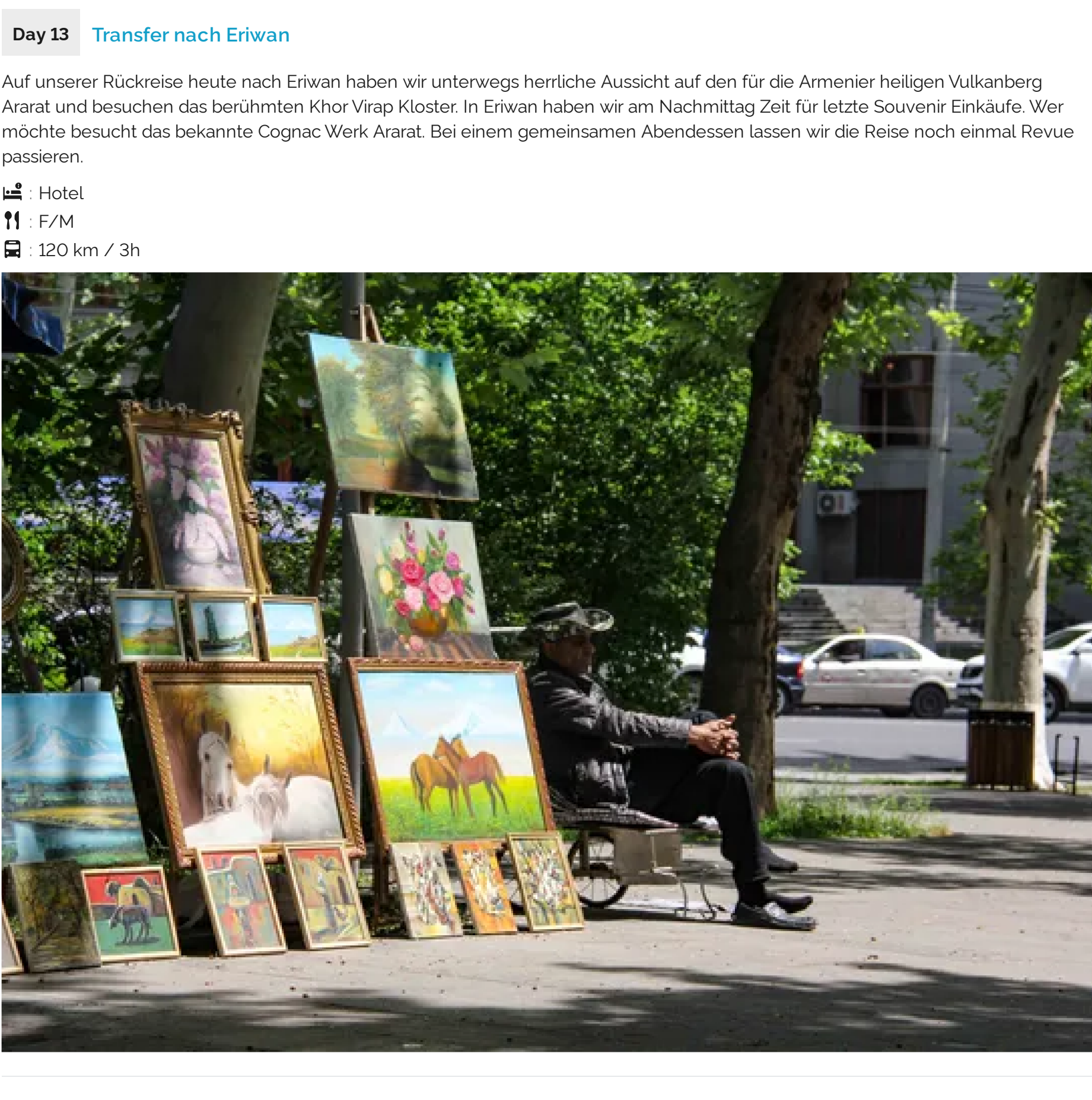


## Day 9 7. Etappe: Sevan See (Ostuferr) – Geghama Mountains

Fünf eindrucksvolle Bike-Etappen liegen hinter uns. Mit dem Tourfahrzeug geht es heute zunächst auf die andere Seite des Sees. Hier starten wir in die letzten drei Etappen durch die Vulkanbergwelt der Geghama Berge. Am Fuße des erloschenen Vulkans Ashdzhak auf über 3.000 Meter übernachten wir in einem komfortablen Camp. Am späten Nachmittag genießen wir mit einer kurzen Wanderung den Kraterand des Ashdzhak (3.600m). Das traumhafte Panorama mit Aussicht auf den Sevansee, Aragats und Ararat ist unvergesslich.

 Zelt  
 F/M/A  
 30 km / 1.050 hm

Geghama-Gebirge



## Day 10 8. Etappe: Geghama Mountains – Nerkin Getashen

Eine weitere eindrucksvolle Etappe steht uns heute bevor. Die erste Hälfte des Tages führt uns weiter durch das karge Hochland der Geghamas Berge kontinuierlich auf knapp 3.000 Metern. Unterwegs können wir jahrtausendealten Petroglyphen auf dem glänzenden Vulkangestein sehen. Am Nachmittag genießen wir die über 30 Kilometer lange und 1.200 Höhenmeter Abfahrt zurück an den Sevansee in den gemütlichen Ort Nerkin Getashen.

 Gästehaus  
 F/M/A  
 58 km / 800 hm

Ashdzhak



## Day 11 9. Etappe: Verin Getashen – Areni

Die Königs-etappe unserer Reise beginnen wir mit einer Auffahrt zurück in Richtung Geghama Mountains. Wir biegen nach Süden ab und folgen für ca. 20 km einer alten Route der Seidenstraßen auf einem Hochplateau. Unterbrochen nur von einem kurzen Anstieg sind es dann 30 Kilometer hinunter ins Tal des Arpa Flusses und bis in den verschlafenen Ort Areni. Nach den Tagen im rauen Hochland heißt uns die Wiege des Weinbaus in Armenien mit warmen Temperaturen und einer Umgebung aus roten Felsen und grünen Weinbergen willkommen!

 Hotel  
 F/M/A  
 77 km / 1550 hm



## Day 12 Areni - Noravank - Areni

In Areni genießen wir den Abschluss unserer Reise mit Kultur und Wein. Wir besichtigen das wundervolle Kloster Noravank und die beeindruckende Höhle "Cave 1", wo Reste der ältesten Weinproduktion der Welt gefunden wurden. Den Tag beschließen wir bei traditionell im Tonir gegarten Khorovatz (Schaschlik) und Hauswein in unserem Gasthaus.



## Day 13 Transfer nach Eriwan

Auf unserer Rückreise heute nach Eriwan haben wir unterwegs herrliche Aussicht auf den für die Armenier heiligen Vulkanberg Ararat und besuchen das berühmten Khor Virap Kloster. In Eriwan haben wir am Nachmittag Zeit für letzte Souvenir-Einkäufe. Wer möchte besucht das bekannte Cognac-Werk Ararat. Bei einem gemeinsamen Abendessen lassen wir die Reise noch einmal Revue passieren.

 Hotel  
 F/M  
 120 km / 3h



## Day 14 Rückflug

In den frühen Morgenstunden heißt es Abschied nehmen. Wir werden zum Flughafen gebracht. Es geht zurück nach Hause.


 F

## + Inbegriffene Aktivitäten

- ✓ 13 Übernachtungen mit Frühstück (3 x Hotel, 8x Gästehaus, 2 x Zelt), in der Anreisenacht steht unabhängig von der Ankunftszeit ein Hotelzimmer zur Verfügung
- ✓ Verpflegung wie in der Reisebeschreibung angegeben (Vollverpflegung während der Radtour)
- ✓ Getränke (Wasser, Tee, Kaffee) und Snacks währen der Tour (Trockenfrüchte, Nüsse, Schokoriegel, Obst)
- ✓ Professioneller Epic Trails Guide ab 9 Teilnehmern sowie ein deutschsprachiger Epic Trails Guide während der gesamten Reise
- ✓ lokales Begleitpersonal während der Tour (Guides, Koch, Fahrer)
- ✓ komfortable Campingausrüstung (Duschzelt, Campingtoilette, komfortable Isomatten, Gemeinschaftszelt)
- ✓ Gepäcktransport und Begleitfahrzeug in das bei Bedarf umgestiegen werden kann
- ✓ Alle Besichtigungen, kulturelle Veranstaltungen, Verkostungen laut Programm
- ✓ technischer Support bei Pannen
- ✓ Flughafentransfers am An- und Abreisetag der Gruppenreise
- ✓ gut ausgerüsteter Notfallkoffer

## Nicht im Preis enthalten

- ✗ An- und Abreise (internationale Flüge)
- ✗ optionale Ausflüge
- ✗ Mittag- und Abendessen am ersten und letzten Reisetag in Jerewan
- ✗ Fahrradmiete



## Stefan Ebert

Gründer von Epic Trails

[Mehr](#) ∞



## 2024er Cube Analog (29")

Typ Hardtail-Mountain-Bike Größen S, M, L, XL

29" Laufräder, Aluminium Rahmen, 100mm Federweg (RockShox Judy), SRAM SX Eagle 1x12 Schaltung, Shimano hydraulische Scheibenbremse

Pro Tour: **300€** / Pro Tag: **30€**

[Mehr Informationen](#) →

## Kann ich mein eigenes Fahrrad mitbringen?

Ja, Du kannst dein eigenes Fahrrad mitbringen. Wir unterstützen beim Aufbau und auch bei Pannen. Ersatzteile musst Du passend zu deinem Rad selbst mitbringen.

Das Fahrrad musst Du bei der Airlines vorab anmelden. Der Radtransport kostet zwischen 100 € (Pegasus Airlines) und 180 € (Turkish Airlines) pro Flug.

Wir verleihen für unsere Reisen hochwertige vollgefederte Fahrräder von Scott und Giant. Du findest die verfügbaren Modelle in der jeweiligen Tourausschreibung.

## Bucht Epic Trails den Flug für mich?

Nein, wir buchen keine Flüge, helfen bei der Anreise aber gern weiter. Du hast die Möglichkeit ein unverbindliches Flugangebot über unseren Partner DIAMIR zu erhalten. Klicke diese Option bei der Buchung oder im Anfragen-Formular einfach mit an und wir leiten Deine Anfrage weiter.

Wenn Du die Flüge selbst buchen möchtest, haben wir Dir die in Frage kommenden Flüge zur jeweiligen Reisen im FAQ zusammengestellt.

## Ist der Flughafentransfer inklusive und wann werde ich abgeholt?

Der Flughafentransfer ist bei Individual- und Gruppenreisen am ersten und letzten Reisetag inklusive, unabhängig von Deiner Flugverbindung. Wir holen alle Teilnehmer passend zu ihren Flugzeiten an diesen Tagen am Flughafen ab und bringen sie auch wieder zum Flughafen zurück. Details zu den Uhrzeiten und wer von uns Dich abholt erhältst du zeitnah vor der Abreise von uns per Mail.

An individuellen Anreise- und Abreisetagen außerhalb der gebuchten Reise berechnen wir für den Flughafentransfer 30,- €.

## Schaffe ich die Tour?

Wir haben alle Reisen in eine Skala von 1 - leicht bis 5 - schwer eingeteilt. Bitte schau Dir die entsprechende Bewertung unter dem Reiter "Anforderungen" an.

In den meisten Gruppen herrscht ein unterschiedliches Fitness- und Fahrtechnik-Niveau unter den Teilnehmern. Das ist kein Problem, wir passen uns dem an. An mehreren Tagen gibt es für die ambitionierten Fahrer Verlängerungsoptionen und Routenalternativen.

Unsere Touren sind so konzeptioniert, dass jede Etappe auch bei langsamen Tempo gut geschafft wird. Im Notfall kann in das Begleitfahrzeug umstiegen werden. Unsere Touren sind keine Wettkämpfe. Es ist genug Zeit zum Fotografieren.

Wenn zu Zweifel hast, melde Dich einfach bei uns.

## Welche Flüge und Airlines kommen in Frage?

Für die Anreise zum Start in Eriwan kommen folgende Verbindungen in Frage. Hinflug Samstag (Ankunft Sonntag früh morgens) und Rückflug Samstag.

1. Direktflüge ab Frankfurt mit Condor und Lufthansa (Samstags) oder ab Wien mit Austrian Airlines (jeweils Samstags)
2. Direktflug ab Berlin mit Eurowings - Mit einer Zusatznacht in Jerewan, da der Rückflug nur am Sonntag direkt geht
3. Tägliche Flüge mit Turkish Airlines von allen größeren Flughäfen in Europa möglich. Umsteigen in Istanbul
4. Weitere Airlines je nach Flughafen

Flüge kosten ca. 350 - 500 Euro je nach Buchungszeitraum und Gesellschaft

## ♥ Anforderungen

### Ausdauer mittel - schwer

Für diese Tour ist eine gute Grundausdauer erforderlich. Kondition für Etappen bis 70 km und 2.000 Höhenmeter ist Voraussetzung. Die Tour führt hauptsächlich auf einer Höhe von ca. 2.000 Meter über N.N. Im Zweiten Teil der Reise nach guter Akklimatisierung erreichen wir den höchsten Punkt der Reise mit einer Übernachtung auf 3.000 Metern und der Besteigung des Ashdahak auf 3.600 Metern. Es gibt an mehreren Tagen steile Anstiege, die von einem Großteil der Teilnehmer geschoben werden.

### Fahrtechnik: leicht – mittel

Technisch ist die Tour einfach zu bewältigen. Es gibt kurze ausgesetzte oder verblockte Stellen, die aber problemlos geschoben werden können. Alle anderen Single-Trails und anspruchsvollen Abfahrten, können auf Schotterpisten umfahren werden.

## ☀ Klima

In Armenien herrscht eher kontinentales Klima mit heißen, trockenen Sommern und kalten, schneearmen Wintern. Die beiden umliegenden Meere, das Kaspische Meer und das Schwarze Meer, sorgen dabei für einen klimatischen Ausgleich und verhindern noch größere Temperaturschwankungen. Aufgrund der Höhenunterschiede in den einzelnen Provinzen gibt es kleine lokale Mikrokimate. Wir bewegen uns zumeist auf Höhen von 1.500 bis 2.500 Metern. Hier ist die Temperatur im Früh- und Spätsommer ideal für Radreise.

## 🏠 Übernachtungen und Einzelzimmerzuschlag

Wir übernachten in festen Unterkünften und zelten in der Wildnis. Die Unterkünfte sind liebevoll gestaltet, authentisch und wir werden die typisch armenische Gastfreundschaft erleben. Bei den Zeltnächten kümmern wir uns um einen gewissen Camping-Komfort: jeder bekommt sein eigenes Zelt mit bequemer Isomatte. Außerdem gibt es ein Gemeinschaftszelt, Dusch- und Toilettenzelt. Du musst lediglich deinen **Schlafsack** mitbringen. Während der Zeltnächte ist die Einzelnutzung eines Zweimannzeltes inklusive.

## 📍 Änderung der Route

Je nach Witterungsbedingungen kann es vorkommen, dass einzelne Streckenabschnitte nicht befahrbar sind. In solchen Fällen kann es zu Änderungen im Programm- und Streckenablauf kommen. Das beschriebene Programm stellt die optimale Variante dar und wird, sofern die Bedingungen es zulassen, wie geplant umgesetzt.

## 🇬🇧 Einreise / Visum

Für die Einreise nach Armenien benötigen Bürger aus der EU und der Schweiz kein Visum. Diese Regelung trifft für zahlreiche weitere Staaten zu.

Zur Einreise wird ein gültiger Reisepass benötigt.

## \* Impfungen und Gesundheitsvorsorge

Für die Einreise nach Armenien gibt es keine verpflichtenden Impfungen. Es ist jedoch wichtig, dass deine Standardimpfungen gegen Tetanus, Diphtherie und Polio auf dem aktuellen Stand sind. Zusätzlich empfehlen wir dir, über Impfungen gegen Hepatitis A nachzudenken. Bei längeren Aufenthalten oder bestimmten Aktivitäten könnten auch Impfungen gegen Hepatitis B und Tollwut sinnvoll sein. Besprich dies am besten mit deinem Arzt oder einem Tropenmediziner.

- Centrum für Reisemedizin: [crm.de](http://crm.de)
- Robert Koch Institut: [rki.de](http://rki.de)

Diese Seiten ersetzen natürlich keinen Arztbesuch. Plane genügend Zeit ein und kontaktiere deinen Arzt idealerweise schon einige Monate vor der Reise, um einen Impfplan zu erstellen.

## Termine & Verfügbarkeit

---

ARMENIEN / MOUNTAINBIKE

---

Beginn Sonntag **13 Sept.**

> Ende Samstag **26 Sept.**

**Ausgebucht**

Jetzt buchen

---

© Epic Trails • An der Hasel 174 98527 Suhl Germany

+49 3681 / 411551 • [info@epic-trails.com](mailto:info@epic-trails.com) • [epic-trails.com](https://www.epic-trails.com)

Abenteuer Armenien / 9